
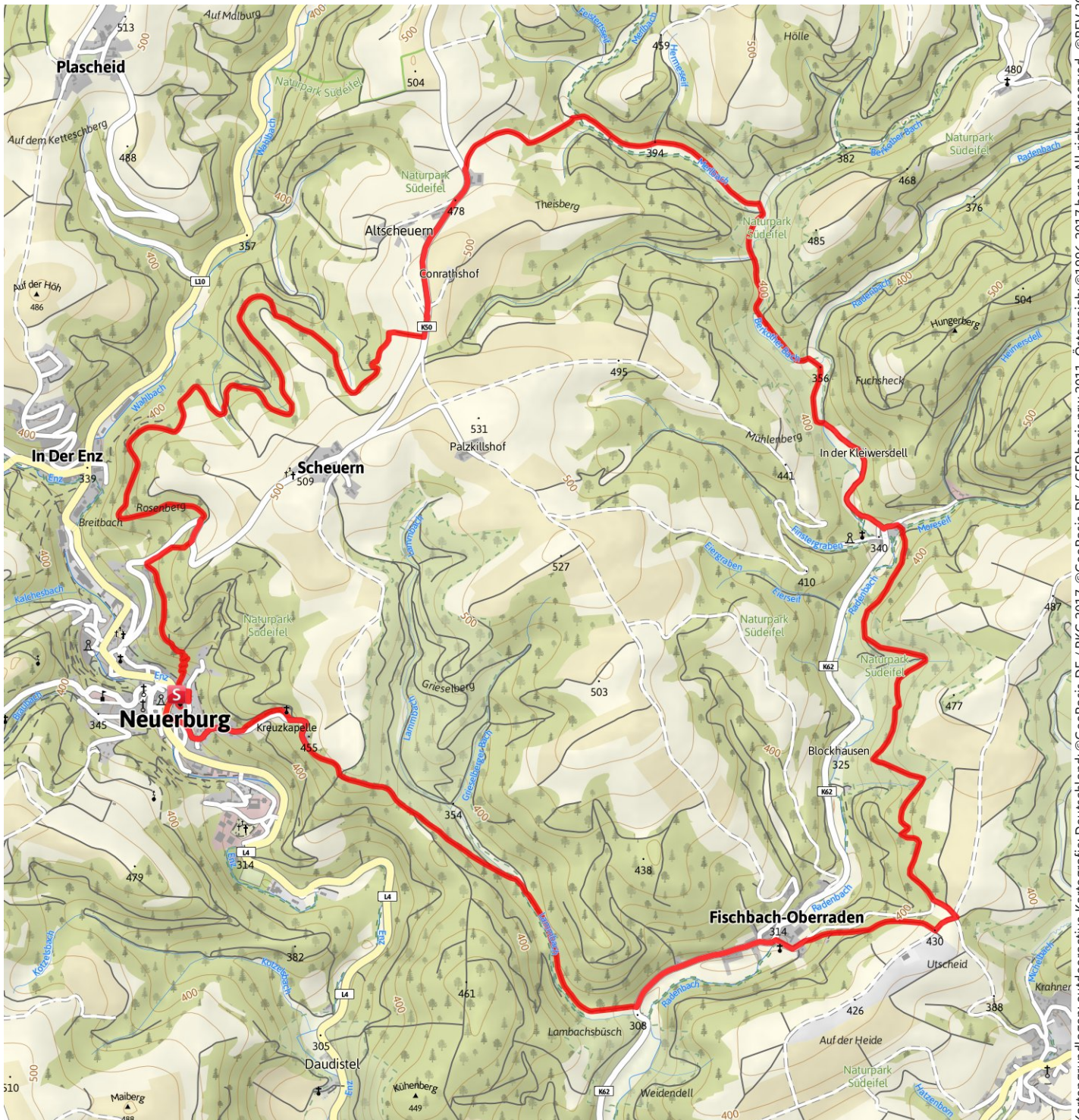


Naturpark Südeifel Wanderweg 29

| | | | | | |
|--------------------|-----------|---------------------|---------|----------------------|-------------------------------------------------------------------------------------|
| Gütesiegel | STANDARD | Länge | 17,9 km | Schwierigkeit |  |
| Bewertungen | ★★★★★ (0) | Höhenmeter ▲ | 492 m | Kondition | ★★★★★ |
| Erlebnis | ★★★★★ | ▼ | 492 m | Technik | ★★★★★ |
| Landschaft | ★★★★★ | Dauer | 1:48 h | | |

Empfohlene Jahreszeiten J F M A M J J A S O N D

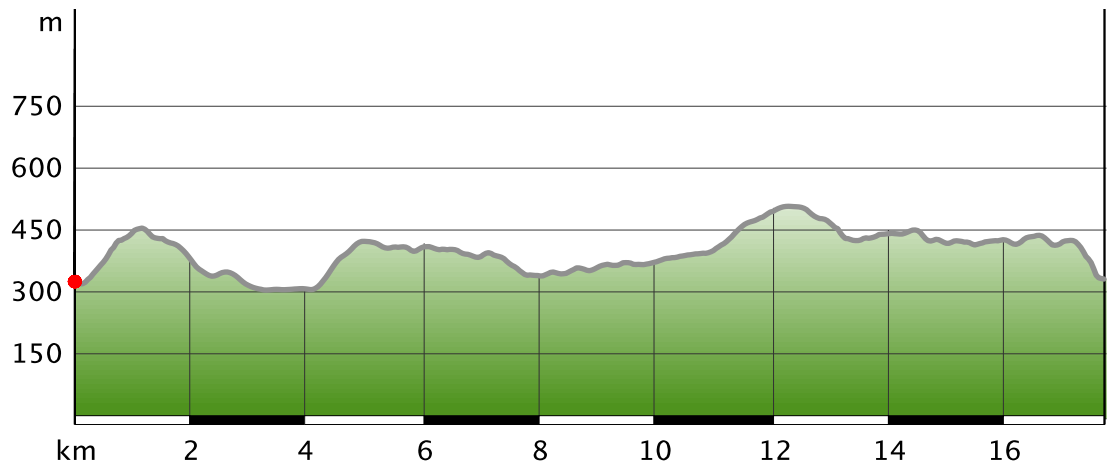


Kartengrundlagen: outdoactive Kartografie; Deutschland: ©GeoBasis-DE / BKG 2017, ©GeoBasis-nrw 2011, Österreich: ©1996-2017 here. All rights reserved, ©BEV 2012, ©Land Vorarlberg, Italien: ©1994-2017 here. All rights reserved, ©Autonome Provinz Bozen – Südtirol – Abteilung Natur, Landschaft und Raumentwicklung, Schweiz: Geodata ©swisstopo

Naturpark Südeifel Wanderweg 29

Wegeart

— Länge 17.9 km



Beschreibung

Autor und Quelle

Autor Daniela Torgau

erstellt 29.08.2016

geändert 29.08.2016

Quelle Felsenland Südeifel Tourismus GmbH

