
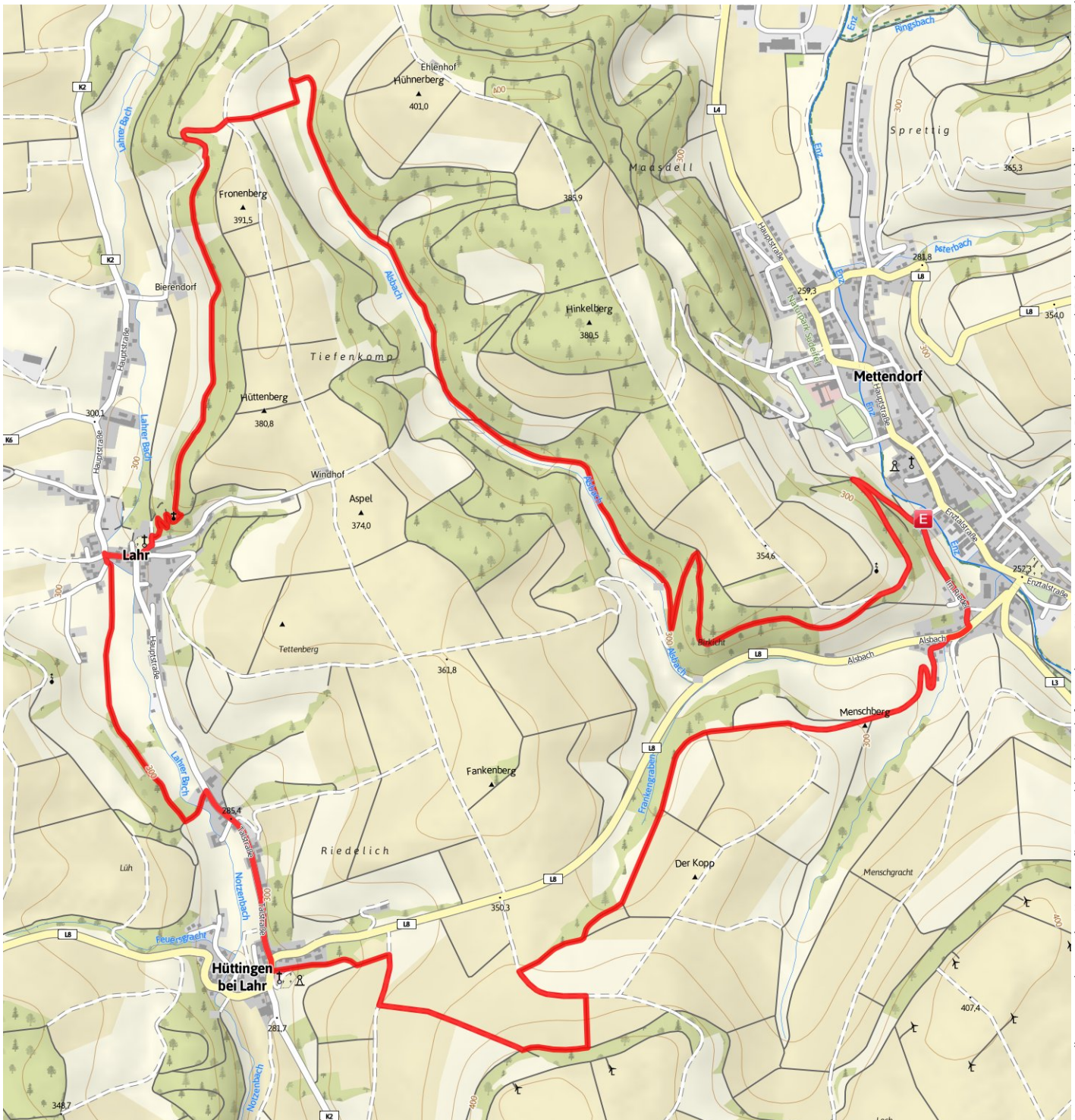


## Naturpark Südeifel Wanderweg 49 Mettendorf-Hüttingen bei Lahr



<b>Gütesiegel</b>	STANDARD	<b>Länge</b>	14,0 km	<b>Schwierigkeit</b>	
<b>Bewertungen</b>	☆☆☆☆☆ (0)	<b>Höhenmeter</b>	▲ 0 m	<b>Kondition</b>	☆☆☆☆☆
<b>Erlebnis</b>	☆☆☆☆☆		▼ 0 m	<b>Technik</b>	☆☆☆☆☆
<b>Landschaft</b>	☆☆☆☆☆	<b>Dauer</b>	3:20 h		

**Empfohlene Jahreszeiten** J F M A M J J A S O N D

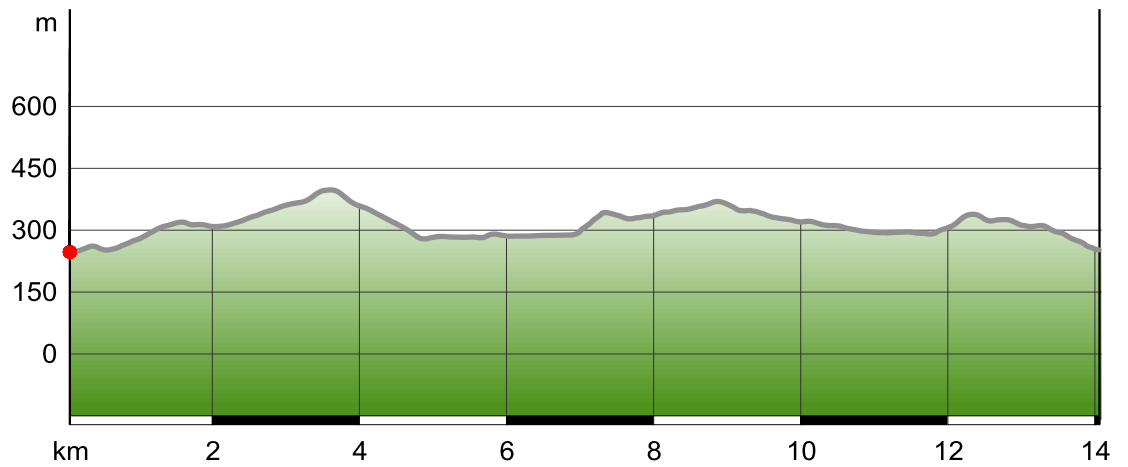


Kartengrundlagen: outdoactive Kartografie; Deutschland: Vermessungsverwaltungen der Bundesländer und BKG (www.bkg.bund.de), Österreich: ©1996-2014 here. All rights reserved., ©BEV 2012, ©Land Vorarlberg, Italien: ©1994-2014 here. All rights reserved., ©Autonome Provinz Bozen – Südtirol – Abteilung Natur, Landschaft und Raumentwicklung, Schweiz: Geodata ©swisstopo (5704002735)

## Naturpark Südeifel Wanderweg 49 Mettendorf-Hüttingen bei Lahr

Wegeart

— Länge 14.0 km



### Beschreibung

---

### Autor und Quelle

---

**Autor** Bruno Zwank

**erstellt** 04.11.2014

**geändert** 04.11.2014

**Quelle** Felsenland Südeifel Tourismus GmbH

